

LEYENDA


TERCIARIO MIOCENO	CUATERNARIO	
	HOLOCENO	PLEISTOCENO
16	13	15
15	12	14
14	11	13
13	10	12
12	9	11
11	8	10
10	7	9
9	6	8
8	5	7
7	4	6
6	3	5
5	2	4
4	1	3
3		2
2		1

16 Depósitos de vertientes. Gacis.
15 Aluviales periódicos y/o fondos de valle.
14 Canal fluvial actual.
13 Canales fluviales antiguos.
12 Terraza 1ª.
11 Terraza 2ª.
10 Terraza 3ª.
8 Gravas y arenas rojas (3) con limos y arenas gruesas (localmente gravas) (4) y arenas y conglomerados (8) con gravas y arenas rojas y (7) arcillas ocreas arenosas (Unidad Superior).
4 Arcillas rojas arenosas (Unidad Inferior).
3 Mármol dolomítico.
2 Diques de cuarzo.
1 Diabasas.

ROCAS FILONIANAS
2 Diques de cuarzo.
1 Diabasas.

SIGNOS CONVENCIONALES

- Contacto concordante
- Contacto discordante, supuesto
- Contacto intrusivo
- Falla supuesta
- Estratificación dirección y buzamiento
- Esquistosidad " "
- subvertical
- Sinclinal
- Escarpe de barra arenosa
- Dirección y sentido de corrientes (o progradación)
- Indicios y yacimientos minerales

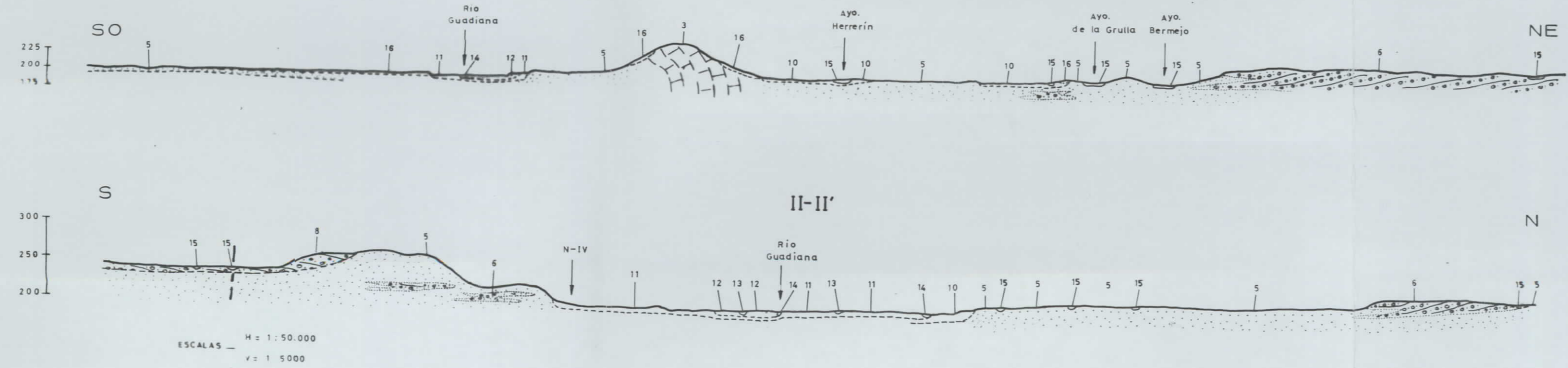


NORMAS DIRECCION Y SUPERVISION, I.T.G.E. MADRID 1992
CONSULTOR: E. N. ADARO
Autor: ADARO
Dirección y Supervisión: Fernández Gianotti, J. (I.T.G.E.)

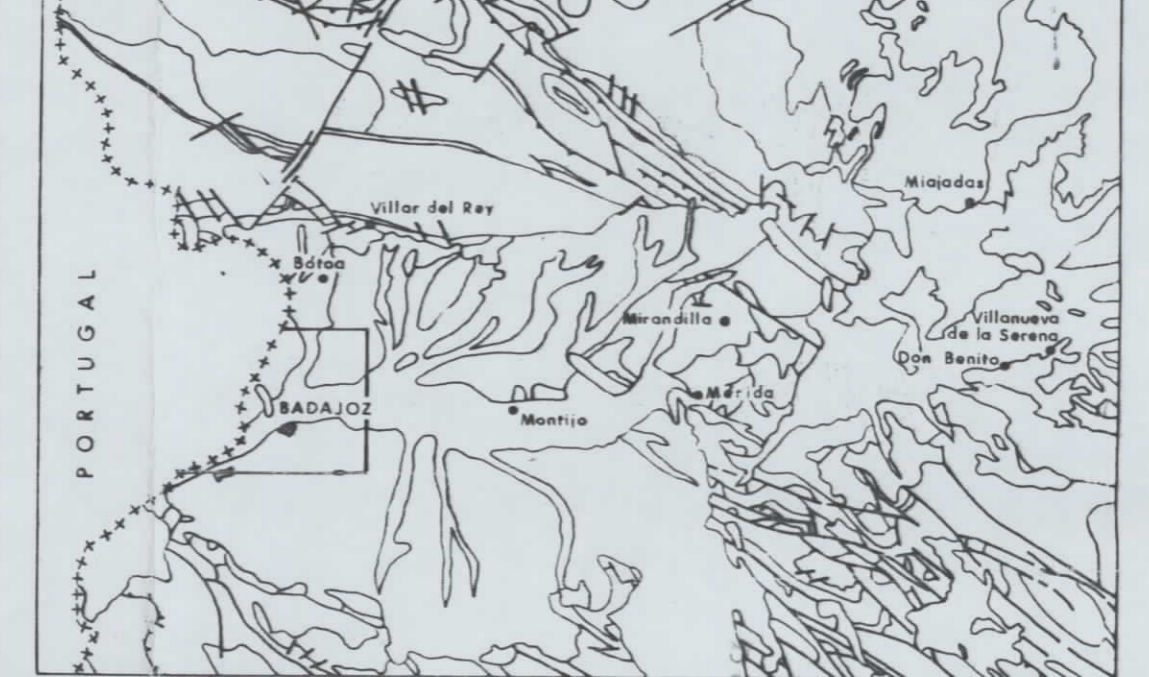
SIMBOLOGIA DE MUESTRAS Y FOTOGRAFIAS

●	Muestra puntual	
○	Fotografía puntual	
○	Fotografía panorámica	
ESPECIALISTA QUE REALIZA LA ESTACION		
SIGLAS	Nº DE MUESTRA	Nº DE FOTOGRAFIA
NG	9401 - 9410	9451 - 9475
Hoyos García F. J.		

CORTES GEOLOGICOS



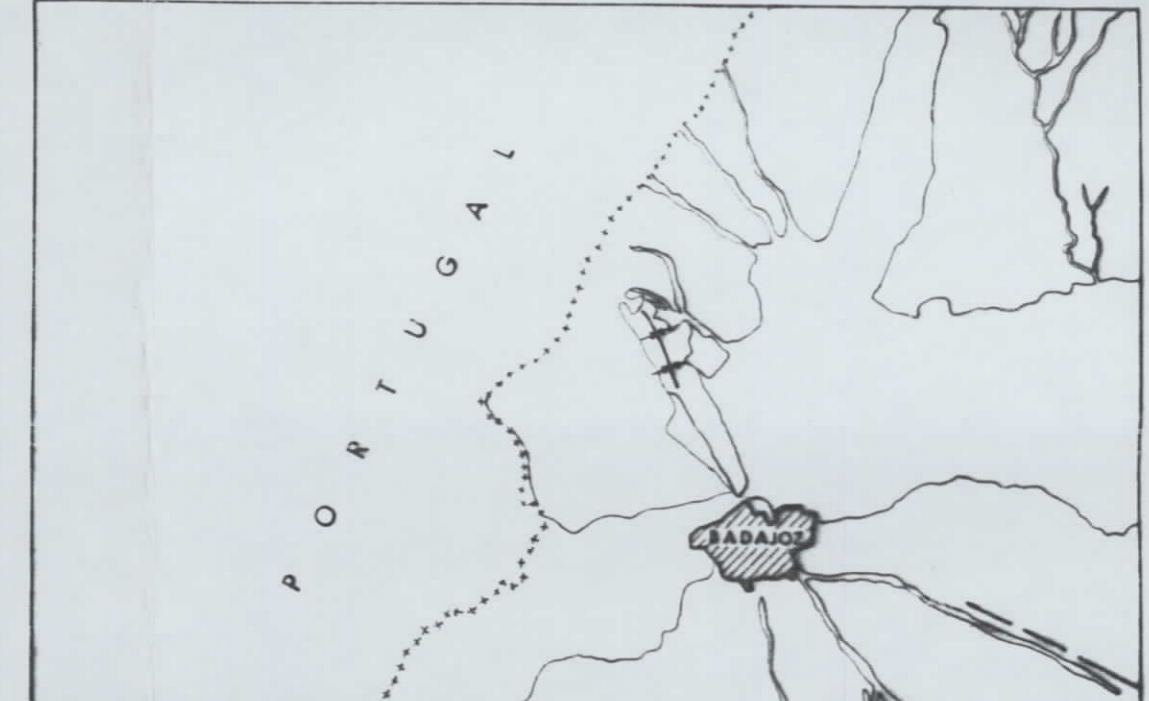
ESQUEMA REGIONAL



ESCALA 1:1.000.000

CUATERNARIO	FORMACION MALCOCINADO
TERCIARIO	COMPLEJO ESQUISTO-GRAUVAQUICO
CARBONIFERO	SUCESION ALBARRANA
SILURICO-DEVONICO	PRECAMBRICO, TIPO SERIE NEGRA
ORDOVICICO	CORREDOR BLASTOMILONITICO
CAMBRICO	ROCAS PLUTONICAS INDIFERENCIADAS

ESQUEMA TECTONICO



ESCALA 1:200.000

PALEOZOICO	CUATERNARIO
TERCIARIO	

COLUMNAS ESTRATIGRAFICAS EN LAS PRINCIPALES UNIDADES O ZONAS

